Образец по чл. 53, ал. 6 от НСГ

Одобрил: инж. Цанко Хаджиев
……
/име, фамилия и подпис/: ……

дата: 18.09.24 г.,
№ и дата на удостоверението за упражняване на лесовъдска практика: 6227/26.03.2012 г.

Утвърдил:……
……
име, фамилия,/ подпис: ……
/попълва се само в случаите на чл. 53, ал. 4 от НСГ/
дата:……г.,
№ и дата на удостоверението за упражняване на лесовъдска практика: ……

ТЕХНОЛОГИЧЕН ПЛАН № ….

За добив на дървесина от отдел……477……подотдел……Д……
На ТП ДГС/~~ДЛС/УОГС~~……Алабак……/*попълва се само за държавни гори*/
Община ……Б-у……; Землище ……Фрасинов……;
имот с (кадастрален идентификатор/КВС) №……, /*попълва се само за недържавни гори*/

I. Схема за добива на дървесина от насаждението

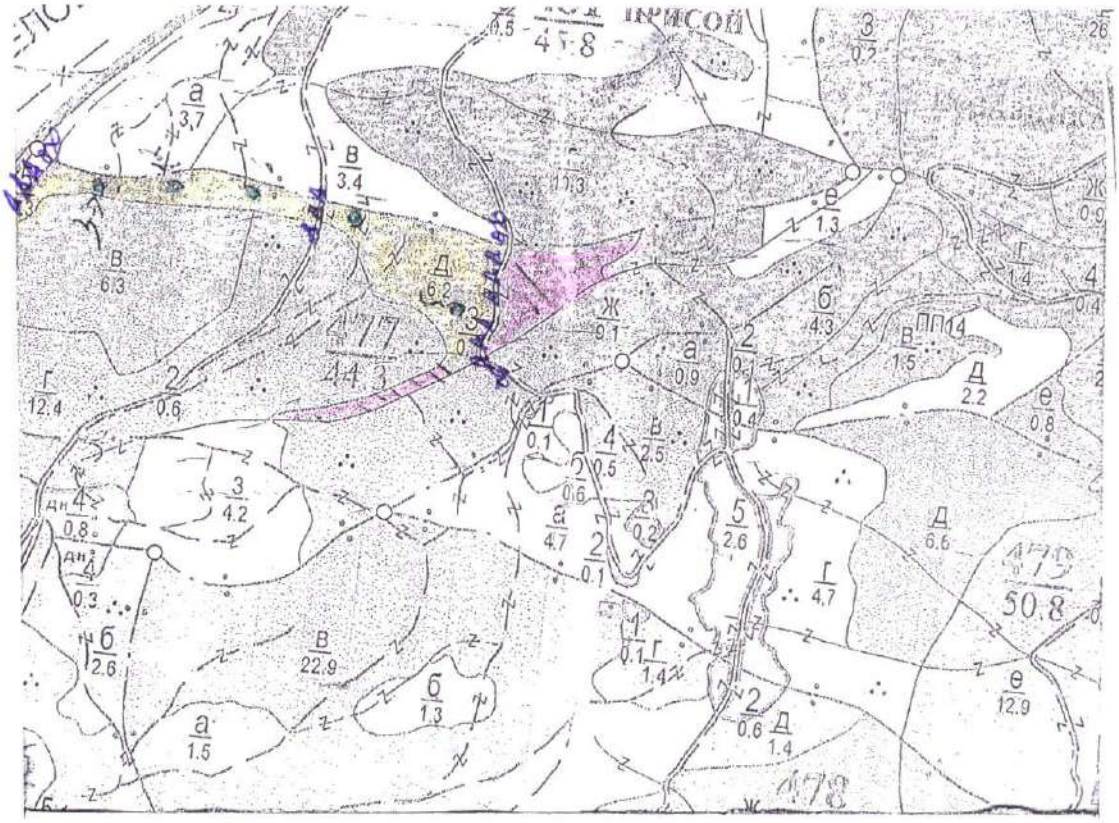

Легенда:

- ± ± ± ± проектирани коларски вр. извозни пътища
- - - - - - - съществуващи извозни пътища
- ═══ съществуващ автомобилен път
- ^^^^^^^ просека
- ..... Недостъпна част
- ■ – Прозорци
- »»»» проектирани тракторни вр. извозни пътища
- ▲ ▲ ▲ временен склад Сива вода
- xxxxxx трасе на въжена линия
- -+-+-+- проектиран автомобилен път
- ..... Насаждения

На схемата задължително се нанасят контурите на насаждението/имота, съществуващите и проектирани временни горски пътища, просеките, просеките за въжени линии, извозни пътища, временни складове както и връзката им със съществуващата автомобилна пътна мрежа.

II. Характеристика на насаждението

1.Вид на сечта ……Групово Постепенна……/ интензивност 25 %
Втори вид сеч ……/ интензивност ……%
2.Площ на подотдела ..6.2...ха Размер на сечището..3.9..... ха
3. Състав по план/програма..8Б6 8К3 ела1, действителен..8К5 ела4 8Б1 см
4. Запас на 1 ха: с клони....411.....куб.м/ха , без клони ..359.....куб. м/ха.
5. Среден наклон на терена ..28.....градуса.
6. Очакван добив от маркираната дървесина ……275……лежаща маса, куб.м.

дърв. вид / категория	бб	бк	кач	сл		дърв. вид / категория	бб	бк	кач	сл		
едра	27	9	52	3		дребна	1	—	3	—		вър-
средна	3	—	24	1		дърва	9	127	16	—		шина

7.Наличие и характеристика на подраста преди сечта (състав, възраст, средна височина, % на покритие) .....

.....

8. Средно извозно разстояние ..1.0.....;

9. Други характеристики на насаждението (*токовища, сватбовища, надлесни дървета, сервитути, защитени територии, Натура 2000, защитени видове описани в доклада за гори с висока консервационна стойност, мъртва дървесина, ВОДОДАЙНИ ЗОНИ, биологично разнообразие и др.)*

.....

ГВКС1, ГВКС2, ГВКС3, ценни дървесни видове.....

III. Технологични указания и параметри на технологичната инфраструктура

1. Дървесината в насаждението да се добива при спазване на технологичната схема по т. I

2. Сечта ще се извършва с (моторен трион, ръчно, машини; кастренето на отсечените стъбла се извършва: в сечище, на временен склад) ВМВ, кастренето ще се извършва в сечището.....

3. Извозът от сечището до временните складове ще се осъществява с.....Нивотна сила.....

.....Сила на двата, къси секции и сортименти.....

на (цели стъбла, дълги/къси секции, сортименти, чипс и др.; с влачене по терена, изцяло натоварени).....

.....

.....

4. Проектирани нови горски автомобилни пътища съгласно Наредба 5 за строителството в горските територии без промяна на предназначението им: дължина .....м. широчина .....м.

5. Изграждане/ремонт на временни извозни горски пътища (вярното се подчертава):

5.1. Тракторни – допустимо разстояние между тях .....м (не по-малко от 40 м), дължина .....м, широчина 4 м.

5.2. Коларски - разстояние между тях.....м (не по-малко от 40 м), дължина .....м, широчина ... м

6. Просеки за въжени линии: ..... бр.

допустимо разстояние между просеките ..... м., дължина ..... м., широчина ..... м.

7. Направа на просеки .....бр.

допустимо разстояние между тях .....м., дължина .....м., широчина ..... м.

8. Изграждане на нови временни складове (бр., площ в ха) Не се предвиждат временни складове.....

.....

9. Мерки за опазване на оставащите на корен дървета, подраста, младиняка и почвата Да се опазват оставащите на корен дървета и младняка.....

10. Начини на почистване на сечището .....Събиране на бт/сортименти на ВОП.....

11. Материалите ще се извозят до временен склад.....Няма.....Вода.....

когато мястото на временния склад няма данни, позволяващи точното му определяне или попада извън мащаба на схемата по т. I, се посочват географските му координати в градуси, минути и секунди.

12. Други указания: Да се почистят битовите отпадъци от.....

сечището и изхвърлят на определените места.....

Да се изнасят битовите отпадъци от сечището извън горските територии на определените за това места.

13. Всички операции по подготвителните и основните работи да се извършват съгласно изискванията на Правилника за здравословни и безопасни условия на труд в горите и правилата за противопожарна безопасност в горите.

Изготвил: инж. Георги Банковски /подпис, име и фамилия/

дата: 20.05.2024 г.,

Място на издаване: Велинград

№ и дата на удостоверението за упражняване на лесовъдска практика: 17.818...../18.05.2022

ЗАПОЗНАТ с технологичния план: ...../попълва се след издаването на позволителното за сеч/

Лицето по чл. 108, ал. 2 от ЗГ, на което е издадено позволително за сеч № .....

.....

/ трите имена, подпис, дата - /

№ и дата на удостоверението за упражняване на лесовъдска практика: .....

Образец по чл. 53, ал. 6 от НСГ

Одобрил: [signature]
инж. Веселин Барьмов
/име, фамилия и подпис/: .....

дата: 18.09.24 г.
№ и дата на удостоверението за упражняване на лесовъдска практика: 7361/26.07.12 г.

Утвърдил: .....
инж. Иван Чичилов - Директор
име, фамилия./ подпис: .....
/попълва се само в случаите на чл. 53, ал. 4 от НСГ/
дата:.....г..
№ и дата на удостоверението за упражняване на лесовъдска практика: 2831/26.03.12 г.

ТЕХНОЛОГИЧЕН ПЛАН № ....

За добив на дървесина от отдел.....480.....подотдел.....А.....
На ТП ДГС/ДЛС/УОГС.....АЛАБАК...../попълва се само за държавни гори/
Община ...ВЕЛИКГРАД.....; Землище ...ДРАБИНОВО.....:
имот с (кадастрален идентификатор/КВС) №....., /попълва се само за недържавни гори/

I. Схема за добива на дървесина от насаждението

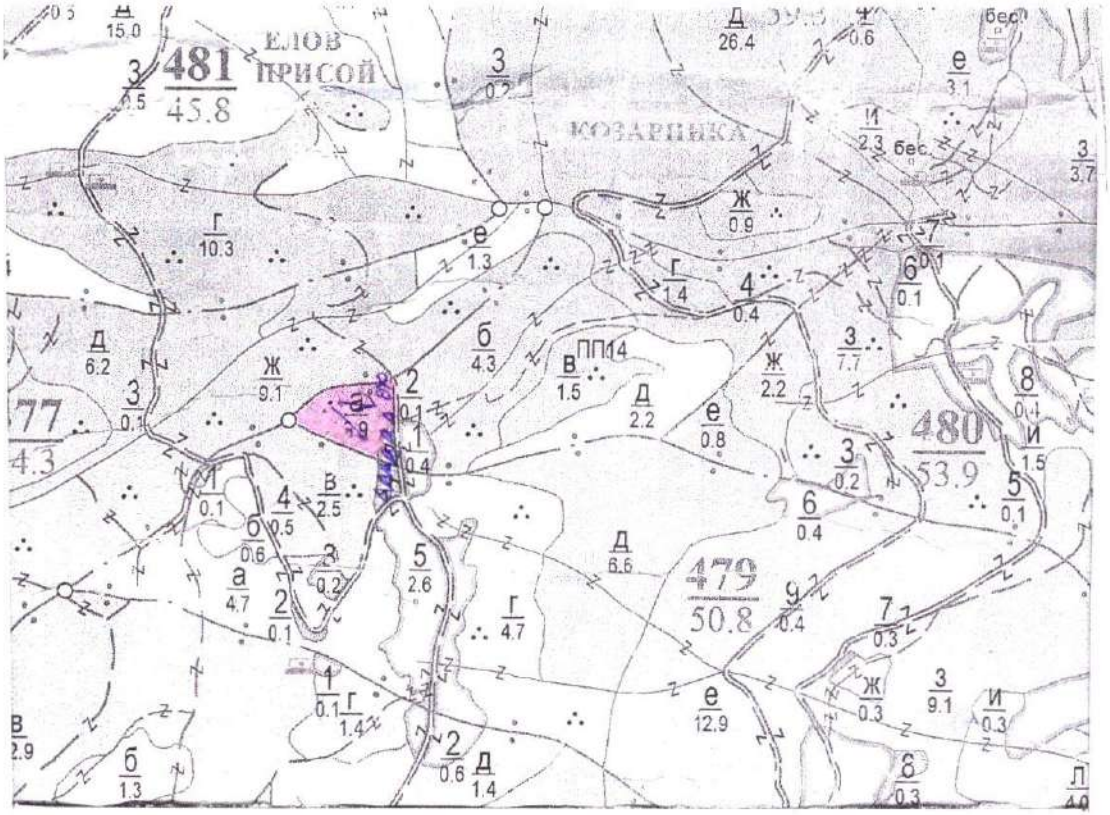

Легенда:

± ± ± ± проектирани коларски вр. извозни пътища	» » » » проектирани тракторни вр. извозни пътища
- - - - - - съществуващи извозни пътища	▲ ▲ ▲ временен склад ПАЧС
═══ съществуващ автомобилен път	xxxxxx трасе на въжена линия
^^^^^^^^ просека	проектиран автомобилен път
o МЯСТО ЗАСТОЯЩИ	x МЯСТО ЗАСЯЖАНАТИ

На схемата задължително се нанасят контурите на насаждението/имота, съществуващите и проектирани временни горски пътища, просеките, просеките за въжени линии, извозни пътища, временни складове както и връзката им със съществуващата автомобилна пътна мрежа.

II. Характеристика на насаждението

1.Вид на сечта .....ПРОРЕЖДАНЕ...../ интензивност 15...%
Втори вид сеч ...../ интензивност .....%
2.Площ на подотдела ..0,9....ха Размер на сечището....0,9.....ха
3. Състав по план/програма.ББ-8, СМ1, БК1., действителен.ББ8, СМ1, БК1.....
4. Запас на 1 ха: с клони....256....куб.м/ха , без клони ..224.....куб. м/ха.
5. Среден наклон на терена ...21.....градуса.
6. Очакван добив от маркираната дървесина .....37.....лежаща маса, куб.м.

дърв. вид / категория	ББ	БК	ТРОТ			дърв. вид / категория	ББ	БК	ТРОТ			ББ	БК
едра	4	–	–			дребна	1	–	–			вър-	3/1/1
средна	10	–	–			дърва	11	6	5			шина	2/

7.Наличие и характеристика на подраста преди сечта (състав, възраст, средна височина, % на покритие) ……

……

8. Средно извозно разстояние ..150.....;

9. Други характеристики на насаждението (*токовища, сватбовища, надлесни дървета, сервитути, защитени територии, Натура 2000, защитени видове описани в доклада за гори с висока консервационна стойност, мъртва дървесина, вододайни зони, биологично разнообразие и др.)*

ГВКС 1

……

III. Технологични указания и параметри на технологичната инфраструктура

1. Дървесината в насаждението да се добива при спазване на технологичната схема по т. I

2. Сечта ще се извършва с (моторен трион, ръчно, машини; кастренето на отсечените стъбла се извършва: в сечище, на временен склад) С МОТОРЕН ТРИОН, КАСТРЕНЕТО НА ОТСЕЧЕНИТЕ СТЪБЛА СЕ ИЗВЪРШВА В СЕЧИЩЕТО

3. Извозът от сечището до временните складове ще се осъществява с ЖИВОТИНСКА СИЛА НА СОРТИМЕНТИ С ВЛАЧЕНЕ ПО ТЕРЕНА

на (цели стъбла, дълги/къси секции, сортименти, чипс и др.; с влачене по терена, изцяло натоварени)……

……

……

4. Проектирани нови горски автомобилни пътища съгласно Наредба 5 за строителството в горските територии без промяна на предназначението им: дължина ……м. широчина ……м.

5. Изграждане/ремонт на временни извозни горски пътища (вярното се подчертава):

5.1. Тракторни – допустимо разстояние между тях .....м (не по-малко от 40 м), дължина ……м, широчина 4 м.

5.2. Коларски - разстояние между тях.....м (не по-малко от 40 м), дължина ..…м, широчина ... м

6. Просеки за въжени линии: ……. бр.

допустимо разстояние между просеките ..... м., дължина ..... м., широчина ..... м.

7. Направа на просеки .....бр.

допустимо разстояние между тях .....м., дължина ……м., широчина ..... м.

8. Изграждане на нови временни складове (бр., площ в ха) ЗА ВРЕМЕННИТЕ СКЛАДОВЕ ЩЕ БЪДАТ ИЗПОЛЗВАНИ ЕСТЕСТВЕНИТЕ УШАРЕНИЯ НА ПЪТИЩАТА

9. Мерки за опазване на оставащите на корен дървета, подраста, младиняка и почвата ДА СЕ ОПАЗВАТ СЪЩЕСТВУВАЩИТЕ НА КОРЕН ДЪРВЕТА, ПОДРАСТ И МЛАДИНЯК

10. Начини на почистване на сечището РАЗХВЪРЛЯНЕ НА ОТПАДЪЦИТЕ ПО ЦЯЛАТА ПЛОЩ

11. Материалите ще се извозят до временен склад……

когато мястото на временния склад няма данни, позволяващи точното му определяне или попада извън мащаба на схемата по т. I, се посочват географските му координати в градуси, минути и секунди.

12. Други указания: ДА СЕ ИЗНАСЯТ БИТОВИТЕ ОТПАДЪЦИ ОТ СЕЧИЩАТА И ДА СЕ ИЗВЪРЛЯТ НА ОПРЕДЕЛЕНИТЕ ЗА ТАЗИ ЦЕЛ МЕСТА

Да се изнасят битовите отпадъци от сечището извън горските територии на определените за това места.

13. Всички операции по подготвителните и основните работи да се извършват съгласно изискванията на Правилника за здравословни и безопасни условия на труд в горите и правилата за противопожарна безопасност в горите.

Изготвил: Байрям М. Кичиков /*подпис, име и фамилия*/

дата: 22.07.27г.,

Място на издаване: Вемкерад

№ и дата на удостоверението за упражняване на лесовъдска практика: 32.95/25.05.11г.

ЗАПОЗНАТ с технологичния план: ……/попълва се след издаването на позволителното за сеч/

Лицето по чл. 108, ал. 2 от ЗГ, на което е издадено позволително за сеч № .....

……

/ трите имена, подпис, дата - /

№ и дата на удостоверението за упражняване на лесовъдска практика: …….....

Образец по чл. 53, ал. 6 от НСГ

Одобрил: [signature]
инж. Веселин Барьмов
/име, фамилия и подпис/: .....

дата: 18.09.24
№ и дата на удостоверението за упражняване на лесовъдска практика: 7361/26.07.12 г.

Утвърдил: .....
инж. Иван Чичилов - директор
име, фамилия./ подпис: .....
/попълва се само в случаите на чл. 53, ал. 4 от НСГ/
дата: .....г.,
№ и дата на удостоверението за упражняване на лесовъдска практика: 2831/26.03.12 г.

ТЕХНОЛОГИЧЕН ПЛАН № 1

За добив на дървесина от отдел 480 подотдел Б
На ТП ДГС/ДЛС/УОГС АЛАБАК /попълва се само за държавни гори/
Община Велинград; Землище Драбиново;
имот с (кадастрален идентификатор/КВС) №....., /попълва се само за недържавни гори/

I. Схема за добива на дървесина от насаждението

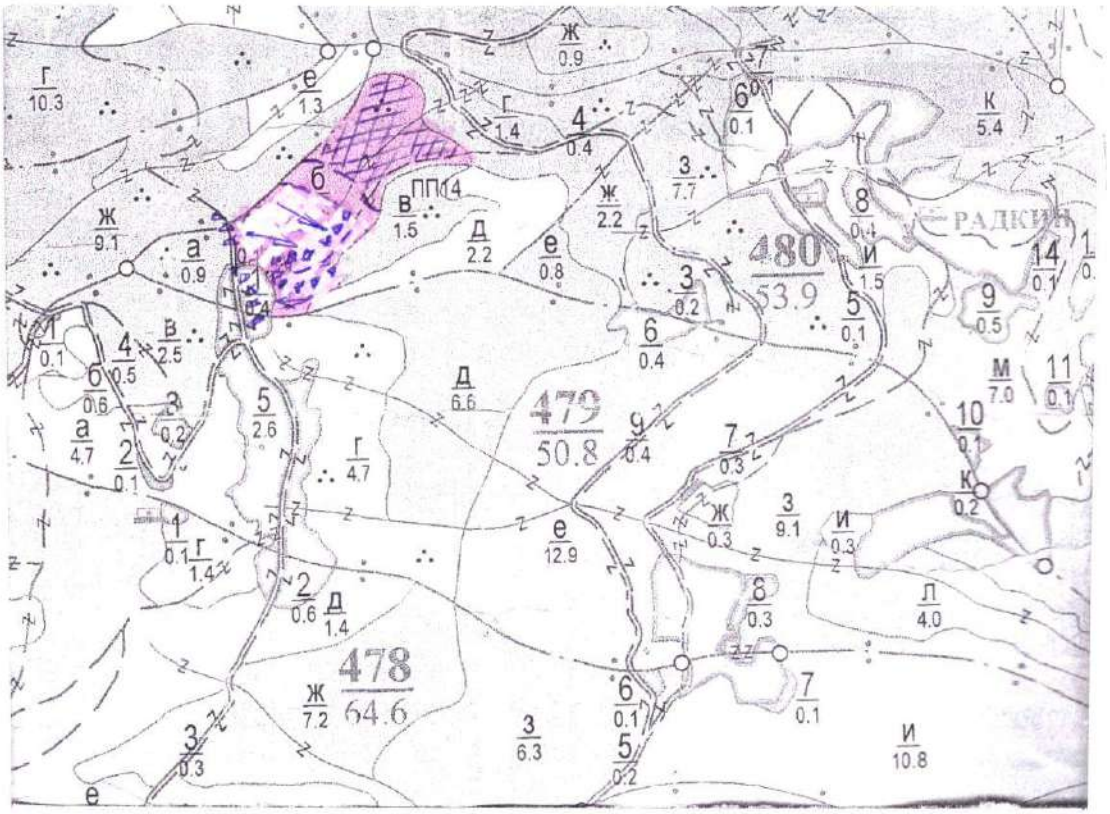

Легенда:

- ± ± ± ± проектирани коларски вр. извозни пътища
- - - - - - съществуващи извозни пътища
- съществуващ автомобилен път
- просека
- 0 мяото за отпадъци
- НЕМАРКИРАНА ЧАСТ
- проектирани тракторни вр. извозни пътища
- ▲ ▲ ▲ временен склад ПРВО
- xxxxxx трасе на въжена линия
- проектиран автомобилен път
- α мяото за смяна на БСМ

На схемата задължително се нанасят контурите на насаждението/имота, съществуващите и проектирани временни горски пътища, просеките, просеките за въжени линии, извозни пътища, временни складове както и връзката им със съществуващата автомобилна пътна мрежа.

II. Характеристика на насаждението

1.Вид на сечта ПРОРЕЖДАНЕ / интензивност 20 %
Втори вид сеч ..... / интензивност .....%
2.Площ на подотдела 4,3 ха Размер на сечището 2,9 ха
3. Състав по план/програма СМ4, БРЗ4, ББ2, действителен СМ4, БРЗ4, ББ2, ЗДП, БК
4. Запас на 1 ха: с клони 312 куб.м/ха . без клони 270 куб. м/ха.
5. Среден наклон на терена 25 градуса.
6. Очакван добив от маркираната дървесина 378 лежаща маса. куб.м.

дърв. вид / категория	СИ	ББо	ЗБо	Бк	ТРПП	дърв. вид / категория	СИ	ББо	ЗБо	Бк	ТРПП		
едра	48	82	49	—	—	дребна	1	—	1	—	—	вър-	
средна	22	37	16	—	—	дърва	38	51	9	5	19	шина	

сл.бб34 10,15,72

7.Наличие и характеристика на подраста преди сечта (състав, възраст, средна височина, % на покритие) .....

.....

8. Средно извозно разстояние .150.....;

9. Други характеристики на насаждението (*токовища, сватбовища, надлесни дървета, сервитути, защитени територии, Натура 2000, защитени видове описани в доклада за гори с висока консервационна стойност, мъртва дървесина, вододайни зони, биологично разнообразие и др.)*

.....

.....

III. Технологични указания и параметри на технологичната инфраструктура

1. Дървесината в насаждението да се добива при спазване на технологичната схема по т. I

2. Сечта ще се извършва с (моторен трион, ръчно, машини; кастренето на отсечените стъбла се извършва: в сечище, на временен склад) .....

3. Извозът от сечището до временните складове ще се осъществява с .....

на (цели стъбла, дълги/къси секции, сортименти, чипс и др.; с влачене по терена, изцяло натоварени).....

.....

.....

4. Проектирани нови горски автомобилни пътища съгласно Наредба 5 за строителството в горските територии без промяна на предназначението им: дължина .....м. широчина .....м.

5. Изграждане/ремонт на временни извозни горски пътища (вярното се подчертава):

5.1. Тракторни – допустимо разстояние между тях .....м (не по-малко от 40 м), дължина .....м, широчина 4 м.

5.2. Коларски - разстояние между тях.....м (не по-малко от 40 м), дължина .....м, широчина ... м

6. Просеки за въжени линии: ..... бр.

допустимо разстояние между просеките ..... м., дължина ..... м., широчина ..... м.

7. Направа на просеки .....бр.

допустимо разстояние между тях .....м., дължина .....м., широчина ..... м.

8. Изграждане на нови временни складове (бр., площ в ха) .....

9. Мерки за опазване на оставащите на корен дървета, подраста, младиняка и почвата .....

10. Начини на почистване на сечището .....

11. Материалите ще се извозят до временен склад.....

когато мястото на временния склад няма данни, позволяващи точното му определяне или попада извън мащаба на схемата по т. I, се посочват географските му координати в градуси, минути и секунди.

12. Други указания: .....

Да се изнасят битовите отпадъци от сечището извън горските територии на определените за това места.

13. Всички операции по подготвителните и основните работи да се извършват съгласно изискванията на Правилника за здравословни и безопасни условия на труд в горите и правилата за противопожарна безопасност в горите.

Изготвил: ..... /*подпис, име и фамилия*/

дата: 22.08.22 г.,

Място на издаване: Велинград

№ и дата на удостоверението за упражняване на лесовъдска практика: 3245/25.07.11 г.

ЗАПОЗНАТ с технологичния план: ...../попълва се след издаването на позволителното за сеч/

Лицето по чл. 108, ал. 2 от ЗГ, на което е издадено позволително за сеч № .....

.....

/ трите имена, подпис, дата - /

№ и дата на удостоверението за упражняване на лесовъдска практика: .....

Образец по чл. 53, ал. 6 от НС

Изготвил:.....
Цветан Маджиров
/име, фамилия,/ подпис
дата: 04.9.23 г.,
№ и дата на удостоверението за упражняване на лесовъдска практика: 7937/02.10.12 г.

Одобрил: Веселин Барьмов
инж.
име, фамилия, подпис
дата: 18.09.24 г.,
№ и дата на удостоверението за упражняване на лесовъдска практика: 7361/26.07.12 г.

ТЕХНОЛОГИЧЕН ПЛАН № ....

За добив на дървесина от отдел 481 подотдел Г
На **ТП ДГС АЛАБАК** */попълва се само за държавни гори/*
Община Велинград; Землище Брагиново;
имот с (кадастрален идентификатор/КВС) №....., */попълва се само за недържавни гори/*

I. Схема за добива на дървесина от насаждението

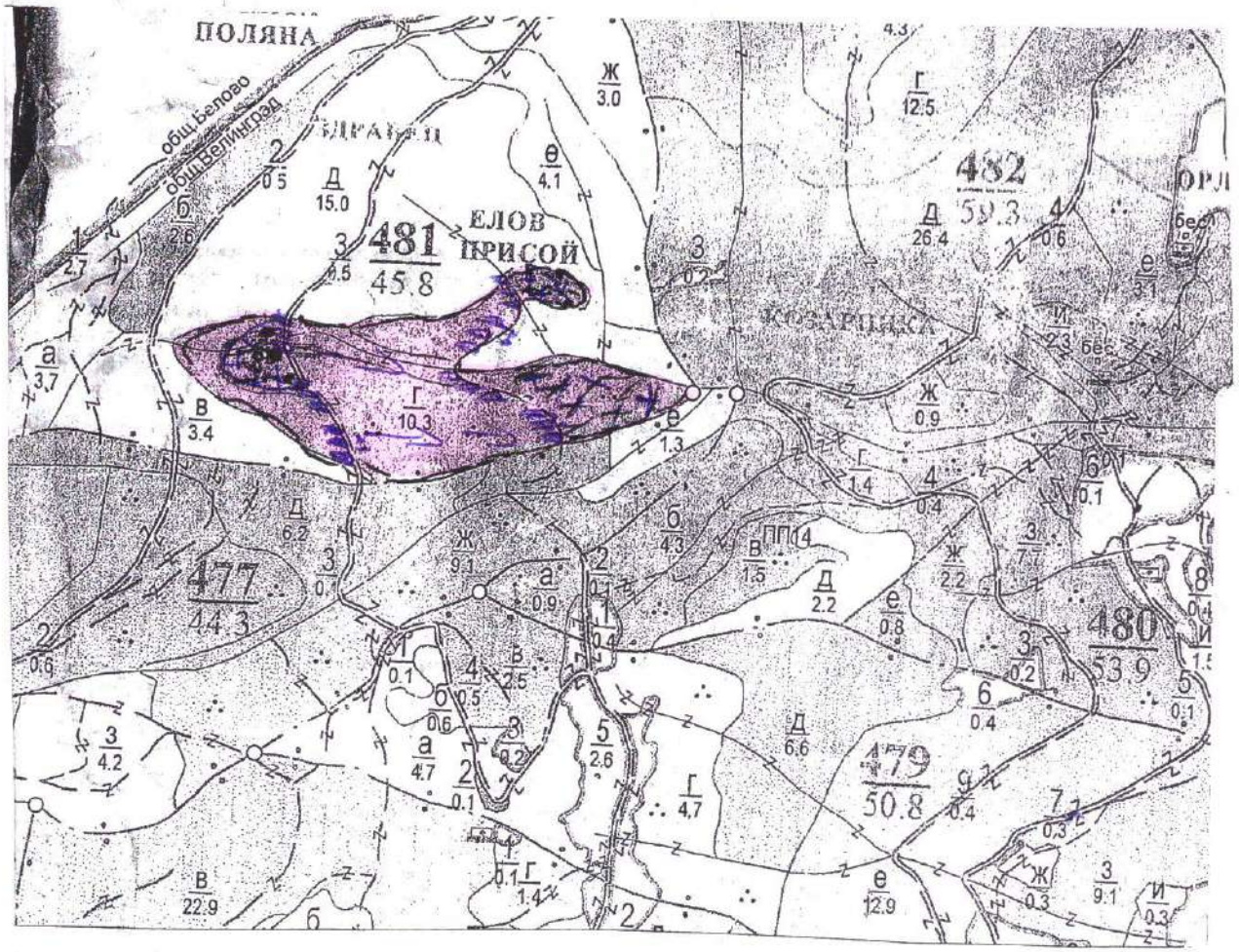

Легенда:

± ± ± ±	проектирани коларски вр. извозни пътища	~~XXX~~ - Не мар. част	
- - - - - - -	съществуващи извозни пътища	»»»»»	проектирани тракторни вр. извозни пътища
=======	съществуващ автомобилен път	▲ ▲ ▲	временен склад Елов присой
^^^^^^^	технологична просека	xxxxxx	трасе на въжена линия
	насаждение	=+=+=+=	проектиран автомобилен път
O	място за отпадъци	XXX	немаркирана част
		X	място за смяна на ГСМ

На схемата задължително се нанасят контурите на насаждението/имота, съществуващите и проектира временни горски пътища, технологичните просеки, просеките за въжени линии, извозни пътища, временни складо

II. Характеристика на насаждението

1.Вид на сечта Пробирка ...../ интензивност 20 %

Втори вид сеч ...../ интензивност .....%

2.Площ на подотдела 10,3 ...ха. Размер на сечището 6,9 ..... ха.

3.Състав по план/програма бб-5, бк-2, см-1, бр-1, трп-1, действителен бб-5, бк-2, см-1, бр-1, трп-1

4.Запас на 1 ха: с клони 282 ...куб.м/ха , без клони 245 .....куб. м/ха.

5.Среден наклон на терена 29 .....градуса.

6.Очакван добив от маркираната дървесина 333 .....лежаща маса, куб.м.

дърв. вид / категория	б.бор	см	згл	ела		дърв. вид / категория	бб	ела	бк	згл	см	бр	трп	бр	дърв. вид / категория	бб	ела	бк	см	бр	трп	згл
едра	12	1	2			дребна	1	1		3	1				вършина	5	1	8	3	18	1	3
средна	42	9	17	2		дърва	28		63	9	2	91	40	9	Отпад	10	1		2			7

7.Наличие и характеристика на подраста преди сечта (състав, възраст, средна височина, % на покритие) .....

8.Средно извозно разстояние 250 ....м.

9.Други характеристики на насаждението / *подчертава се вярното*/ – **вододайна зона, горна граница на гората, скално-урвест терен с наклон над 30 ^{0}, защитна ивица на ЖП линия, защитна ивица край река, 200 м около хижа, техн. пр. борба с ерозия, Натура 2000, защитени територии, семепроизводствено н-я, ловностоп. територия, курортна гора, зелена зона, токовища, сватбовища, надлесни дървета, сервитути, защитени видове, описани в доклада за ГВКС, мъртва дървесина, биологично разнообразие и др.** .....

ГВКС: 2,1, Курортна гора .....

III. Технологични указания

1.Дървесината в насаждението да се добива при спазване на технологичната схема по т. I

2.Сечта ще се извършва с **БМТ.**

Кастренето на отсечените стъбла ще се извършва / *подчертава се вярното*/ **- в сечище / на временен склад.**

Разкройването на стъблата ще се извършва / *подчертава се вярното*/ **- в сечище / на временен склад.**

3.Извозът от сечището до временните складове ще се осъществява с / *подчертава се вярното*/ **- животинска тяга / трактор на дълги секции / къси секции / сортименти / с влачене по терена / изцяло натоварени.**

Ще се използват техники и технологии, които да не нарушават земната повърхност.

Пресичането на водните течения ще става перпендикулярно, като се изградят помощни съоръжения (мостове, проходи и скари) / Няма да се пресичат водни течения./ *подчертава се вярното*/

4.Проектирани нови горски автомобилни пътища съгласно Наредба 5 за строителството в горските територии без промяна на предназначението им: дължина .....м. широчина .....м.

5.Изграждане и ремонт на временни извозни горски пътища:

5.1 Тракторни – разстояние между тях ...м (не по-малко от 40 м), дължина...м, широчина 4 м.

5.2 Коларски - разстояние между тях.....м (не по-малко от 40 м), дължина .....м, широчина ... м

6.Просеки за въжени линии: ..... бр.

допустимо разстояние между просеките ..... м., дължина ..... м., широчина ..... м.

7.Направа на технологични просеки .....бр.

допустимо разстояние между тях .....м., дължина .....м., широчина ..... м.

8.Изграждане на нови временни складове (бр., площ в ха)

Брой складове ..... бр., площ .....ха. Изграждането им ще става извън заливните зони на реките и [illegible]ното платно на горските пътища.

9.Мерки за опазване на оставащите на корен дървета, подраста, младиняка и почвата.

Дърветата, подлежащи на сеч, ще се повалят в посока, свободна от подраст, младиняк и стоящи дървета.

При извоза оставащите на корен дървета ще се опазват от нараняване.

10.Начини за почистване на сечището

..... Разхвърляне на отпада по цялата площ .....

Няма да се допуска оставяне на остатъци от сечта на разстояние по-малко от 20 м от краищата на пътното платно на пътищата от РПМ, на горските пътища, и на разстояние, не по-малко от 5 м от краищата на останалите автомобилни пътища, както и да не попадат във водните течения.

11.Други указания:

Извозената на временните складове дървесина ще се окачествява, кубира, надписва и складира на лонгони без да се допира до стоящи дървета. Технологичната такава и дървата за огрев ще се подреждат на фигури.

Зареждането с ГСМ ще става само на определените за целта места. Всички горивосмазочни и битови отпадъци ежедневно ще се събират, изнасят извън горските територии и изхвърлят на определените за това места.

12.Всички операции по подготвителните и основните работи **ще се извършват съгласно изискванията на Правилника за здравословни и безопасни условия на труд в горите и правилата за противопожарна безопасност в горите. Обектите се оборудват с противопожарни средства съгласно Наредба № 8 от 11.05.2012 г.**

ЗАПОЗНАТ с технологичния план: ...../попълва се след издаването на позволителното за сеч/

Лицето по чл. 108, ал. 2 от ЗГ, на което е издадено позволително за сеч № .....

.....

/ трите имена, подпис, дата /

№ и дата на удостоверението за упражняване на лесовъдска практика: .....